

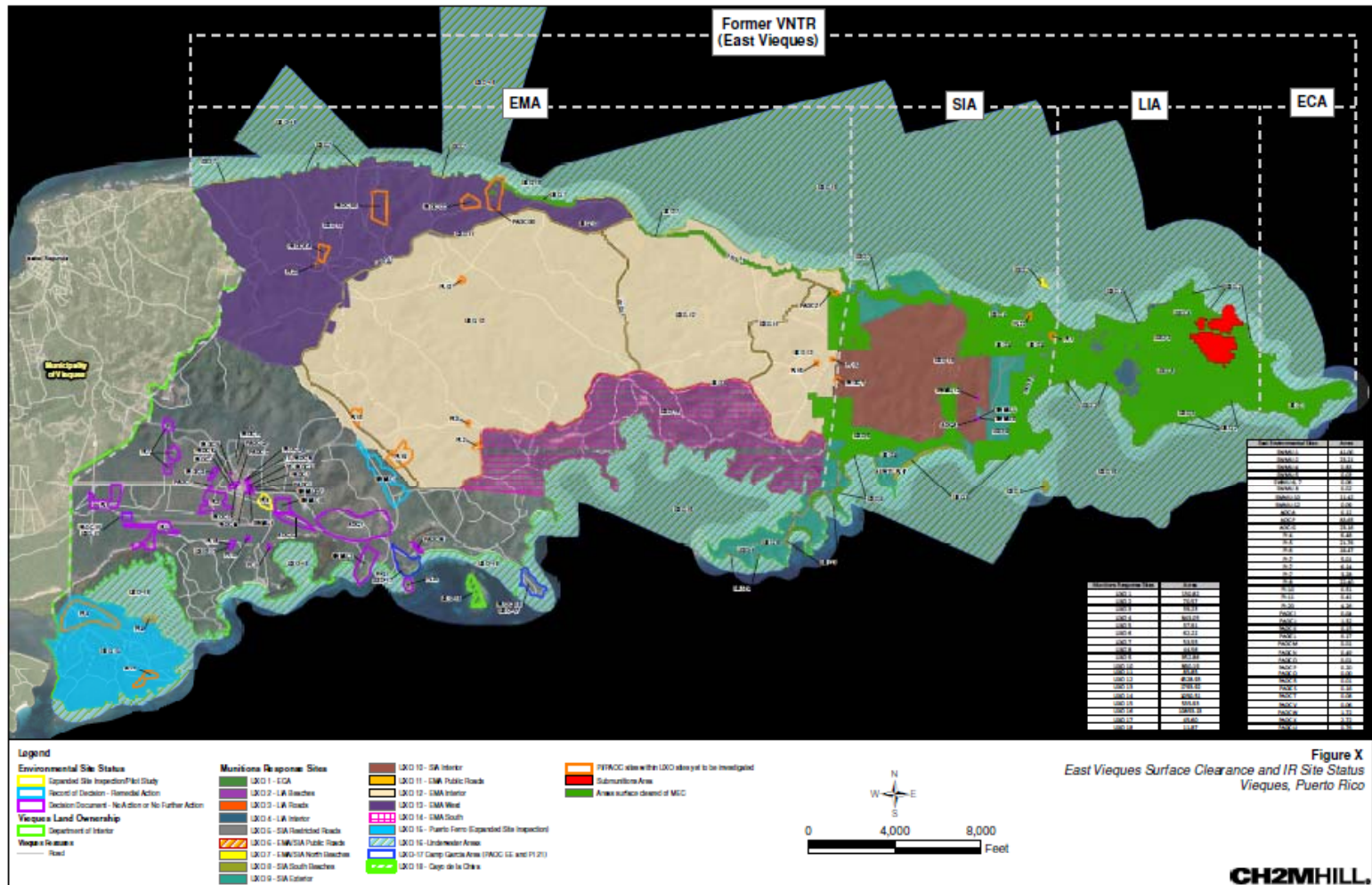


# Información Actualizada del Programa de Respuesta a Municiones de Vieques

Reunión del RAB

13 de marzo de 2012

# Sitios en el este de Vieques



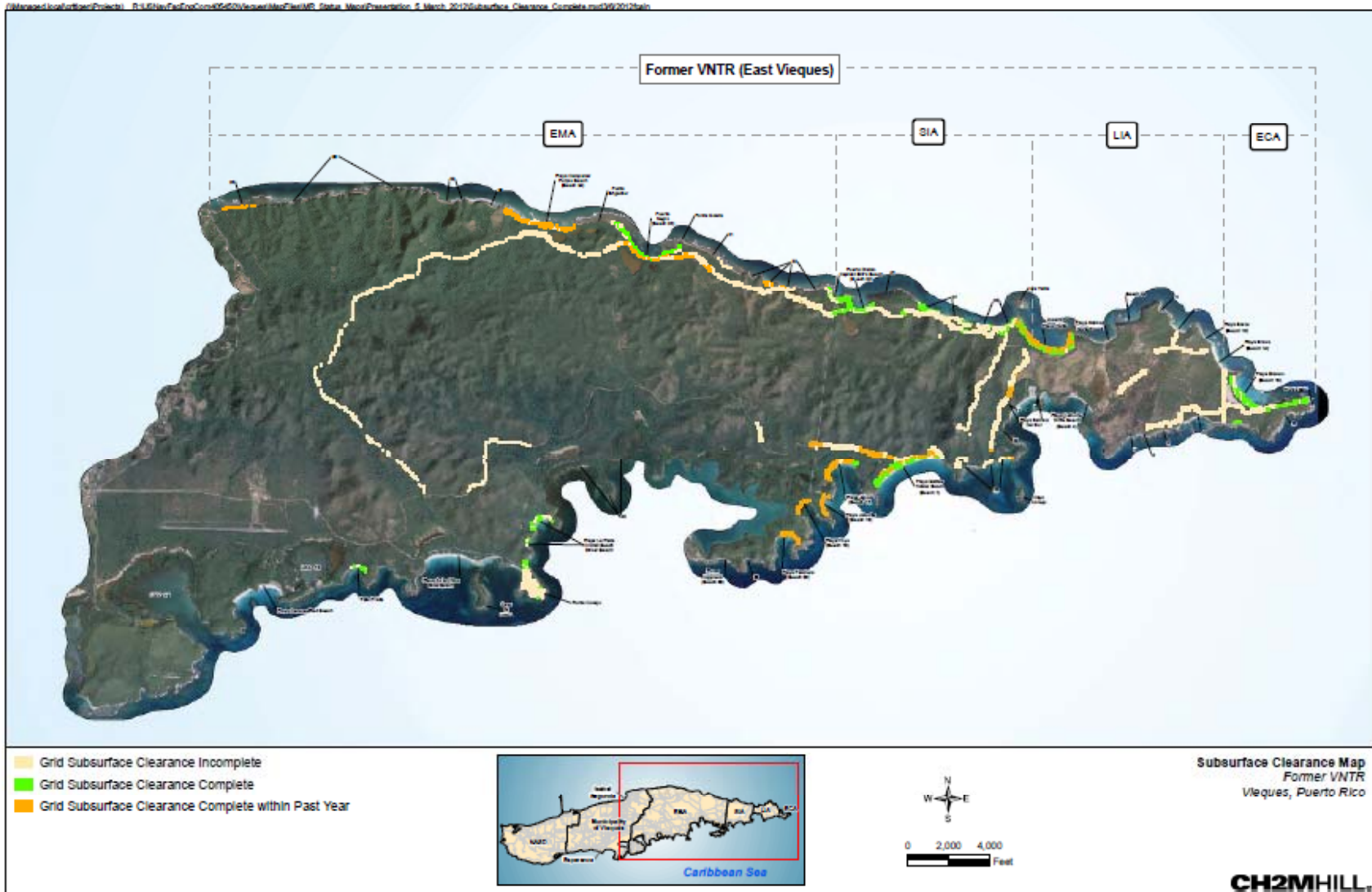


# Progreso de la Remoción de MEC de la Superficie - este de Vieques



	julio 2005 a febrero 2011	Remoción de Superficie Completada durante el ultimo año	Remoción de Superficie Planificada para este año	Acciones de Remoción Interinas Adicionales después de este año
Acres Limpiados	1,665 acres	206 acres	300 acres	400 acres
Municiones Removidas	36,558 artículos	651 artículos	NA	NA
Superficie de donde se removi6 MEC	LIA: 818 acres ECA:120 acres SIA: 682 acres EMA: 45 acres	Áreas accesibles en el SIA , caminos del EMA	80 acres remanentes en el SIA, 220 acres en UXO 13	400 acres remanentes en UXO 13

# Progreso de la Remoción de MEC debajo de la Superficie en Caminos y Playas – este de Vieques



# Progreso de la Remoción de MEC debajo de la Superficie en Caminos y Playas – este de Vieques

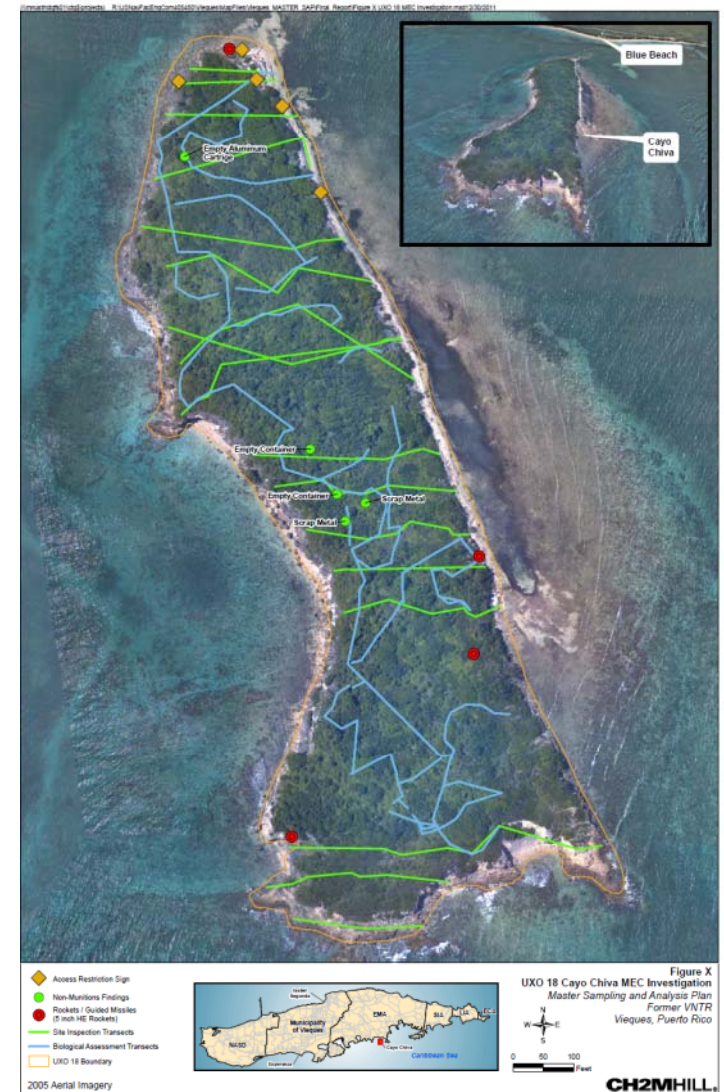


	abril 2009 a febrero 2011	Remoción debajo de la Superficie Completada durante el ultimo año	Remoción debajo de la Superficie Planificada para este año	Acciones de Remoción debajo de la Superficie Interinas Adicionales después de este año
Anomalías Excavadas	20,598 Anomalías	10,815 Anomalías	11,000 Anomalías	270,600 Anomalías
Municiones Removidas	1,119 artículos	322 artículos	NA	NA
Superficie de donde se removió MEC debajo de la Superficie	Caminos y Playas del ECA, Playas seleccionadas dentro del LIA	El resto de las playas de anidación de tortugas, caminos seleccionados dentro del SIA	Caminos Seleccionados en el EMA y SIA	Caminos Remanentes en el SIA y LIA

# Información sobre el Cayo La Chiva



- La inspección del sitio identificó cinco municiones que fueron destruidas en marzo de 2011
- Los buzos de la Marina no identificaron ningún artículo de municiones en aguas poco profundas junto a Blue Beach
- La Evaluación Biológica no identificó ningún artículo de MEC adicional
- Se han instalado letreros para advertir a las personas que se mantengan alejados
- Se van a instalar boyas de aviso para advertir a las embarcaciones que no se acerquen a esta área



# Investigación debajo de la Superficie de PAOC EE



- La investigación que se completó en julio de 2011 identificó 2,542 anomalías metálicas debajo de la superficie
- Se utilizó un enfoque estadístico para excavar 458 de las anomalías para determinar si artículos relacionados a municiones estaban presentes
- Se identificaron y removieron dos artículos relacionados a municiones
  - Bengala de 40mm
  - Recipiente que contenía propulsor
- Se llevará a cabo un acción de remediación para delinear la naturaleza y extensión de las municiones
- Se han instalado barricadas para restringir el acceso al público

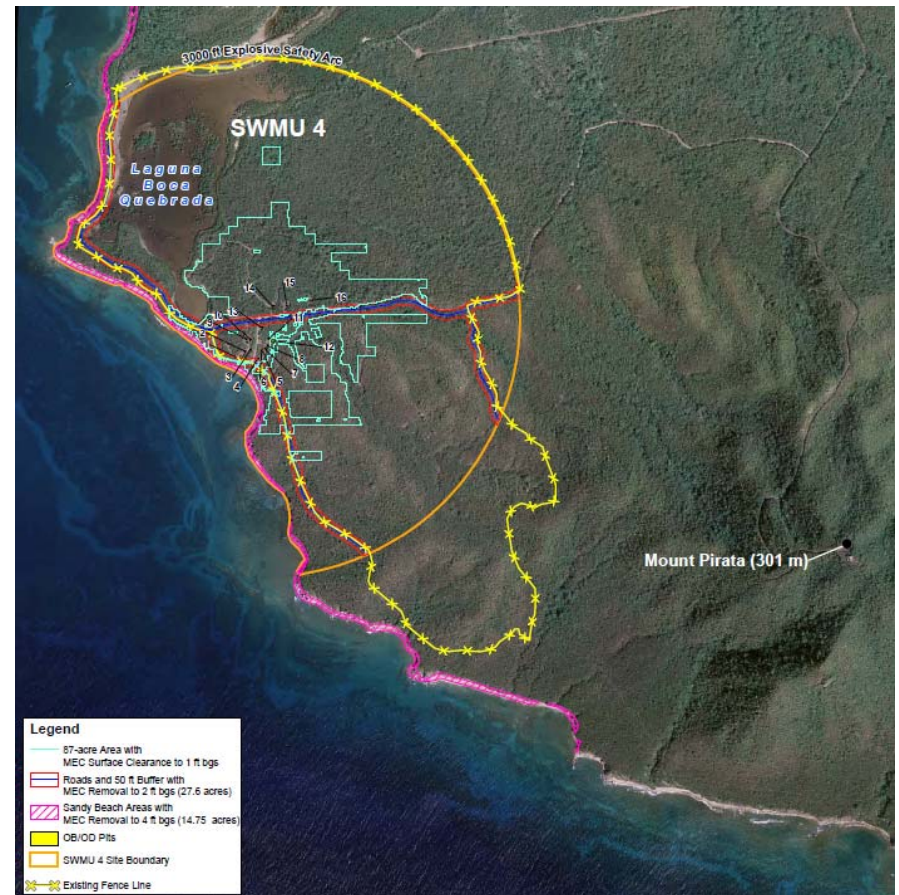




# Información sobre SWMU 4 – oeste de Vieques



- Se ha completado la Acción de Remoción de Tiempo No Crítico
  - Se ha removido MEC debajo de la superficie de 24 acres de caminos y playas
  - Se han limpiado las playas a una profundidad de 4 pies, los caminos a una profundidad de 2 pies.
  - Se removieron aproximadamente 2,300 artículos de municiones
- Se está llevando a cabo un Estudio de Factibilidad para evaluar las alternativas
  - Control de uso de los terrenos (verja, letreros)
  - Remoción adicional de MEC de la superficie y debajo de la superficie



# Resumen de la Remoción de MEC durante el Año Pasado



- **Se removió municiones de la superficie de 206 acres**
- **Se removieron y destruyeron 973 artículos de municiones**
  - 1 bomba
  - 514 proyectiles
  - 60 cohetes
  - 62 bengalas/pirotécnicos
- **Se removieron 10,815 anomalías debajo de la superficie**



Demolición de MEC en Cayo La Chiva



Demolición de MEC en SWMU 4